

## Situasjonskart, liggende A3












Kartet inneholder offentlige rammebetingelser for plan- og byggesaksbehandling. Vedlagt ligger kartutsnitt med arealplanformål og bestemmelser.

Når kartet legges ved søknad skal tiltaket være tydelig påført og vist med aktuelle avstander.

Dersom eiendomsgrenser ikke er innmål oppfordres grunneier til å ta kontakt med Geodataavdelingen.

Datagrunnlaget oppdateres kontinuerlig, og kartet er kun gyldig som vedlegg til søknad i inntil ett år fra produksjonsdato.

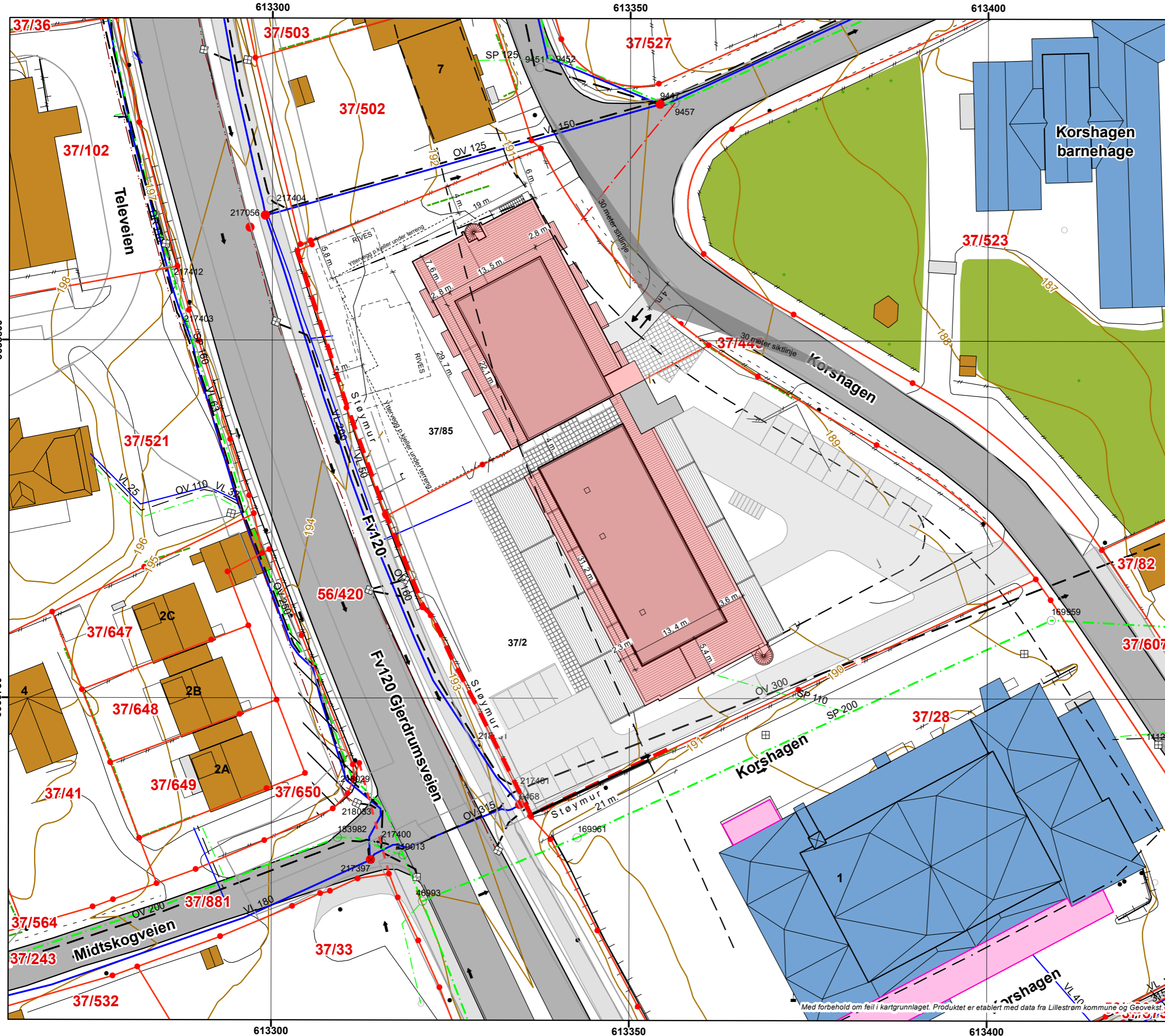
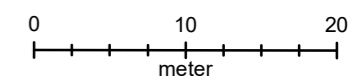
### Tegnforklaring

-  Byggegrense
-  Ikke innmål grense
-  Innmål grense
-  Avløp felles
-  Overvannsledning
-  Vannledning
-  Spillvannsledning
-  Reguleringsplan formålsgrense
-  Godkjent riving
-  Godkjente tiltak
-  Foreslått støymur

Prosjekt: <b>Korshagen 3-5</b>	Kontroll prosjekt: Sign.: PH Kontroll: TT
Tiltakshaver: <b>Boligutvikling Korshagen AS</b> Brøbekkveien 115 0582 Oslo	Gnr./Bnr./Festenr.: 37/85; 37/2
Prosjekterende: <b>ATP Arkitekter AS</b> Dronningens gate 22 0154 Oslo	
Fase: Nabovarsel	Dato: <b>05.07.24</b>
Tegning: <b>Situasjonskart</b> (Støymur)	Målestokk: <b>1:500 (A3)</b> Tegningsnr.: A10-01

1:500  
1 cm = 5 meter  
Papirstørrelse: A3  
Produsert: 22.11.2022

Kartprojeksjon: UTM Sone 32 N  
Datum: EUREF89



Med forbehold om feil i kartgrunnlaget. Produktet er etablert med data fra Lillestrøm kommune og Geovekst.